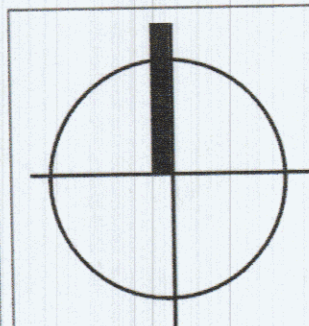




PLAN
URBANISTIC
GENERAL



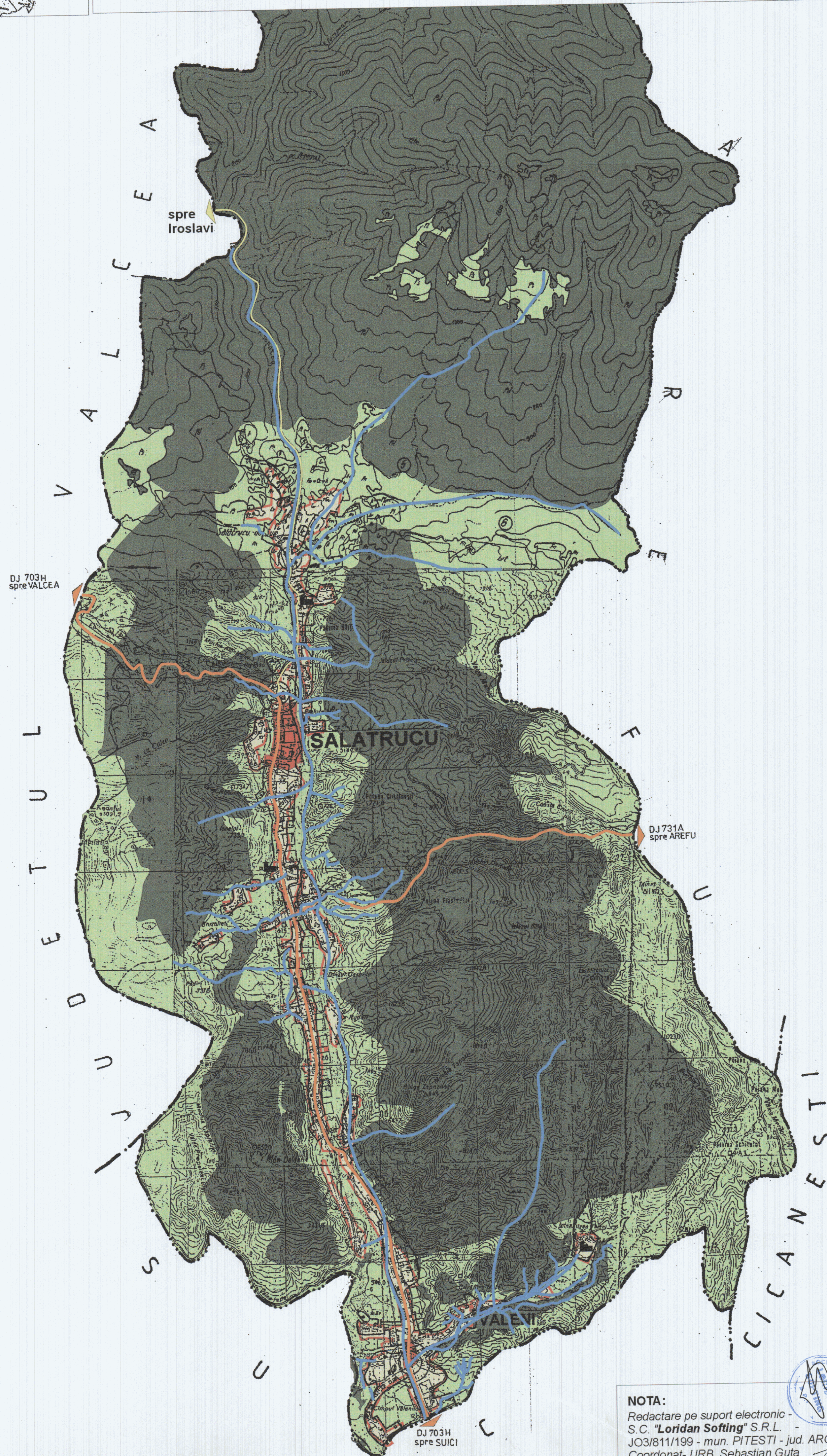
COMUNA SALATRUCU

JUDETUL ARGES

1:25000

0'. INCADRAREA IN TERITORIU

SITUATIA EXISTENTA-DISFUNCTIONALITATI



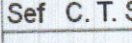
LEGENDA

- LIMITE**
- LIMITA TERITORIULUI ADMINISTRATIV AL UNITATII
 - TERITORIALE DE BAZA
 - LIMITA INTRAVILANULUI PROPU
- FOLOSINTA SI DESTINATIA TERENULUI:**
- TEREN ARABIL
 - PASUNI
 - FANETE
 - LIVEZI
 - PADURI
 - APE SI LACURI
 - TERENURI NEPRODUCTIVE
 - ZONA CENTRALE SI ALTE ZONE CU FUNCTIUNI COMPLEXE DE INTERES PUBLIC
 - ZONA DE LOCUINTE SI FUNCTIUNI COMPLEMENTARE
 - ZONE UNITATI INDUSTRIALE
 - ZONA UNITATI AGRICOLE
 - ZONA GOSPODARIE COMUNALA-CIMITIRE
 - ZONA CONSTRUCTII AFERENTE LUCRARILOR TEHNICO-EDILITARE
 - ZONA CU DESTINATIE SPECIALA
 - MONUMENTE SI SITURI ISTORICE
 - UNITATI SANITARE SPECIALIZATE
 - DRUMURI NATIONALE
 - DRUMURI COMUNALE
 - DRUMURI NECLASIFICATE

NOTA:

Redactare pe suport electronic -
S.C. "Loridan Softing" S.R.L. -
JO3/811/199 - mun. PITESTI - jud. ARGES
Coordonat- URB. Sebastian Guta



Sef. C. T. S.	arh. POMILIU SOARE	AVIZAT C. T. S.	Nr.	din	
	S.C. PROIECT ARGES S.A.	Beneficiar:	CONSILIUL LOCAL SALATRUCU	C.109	
	PITESTI	Denumire proiect:	Plan Urbanistic General-PUG Comuna Salatrucu	FAZA P.U.	
	Str. I.C. Bratianu, nr. 24				
Sef proiect:	arh. TANASE DAN	SCARA	1:25000	Denumire obiect: sat Salatrucu, Valeni	Plansa nr. S 0'
Sef colectiv:	arh. RAUTA RADU				
Intocmit:	arh. TANASE DAN				
Verificat:	arh. RAUTA RADU	DATA	8/2007	Denumire plansa:	Plan incadrare in teritoriu
Desenat:	urb. SEBASTIAN GUTA				